










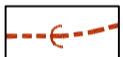









VÝKRES TECHNICKÉ INFRASTRUKTURY - LEGENDA:







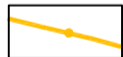

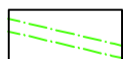





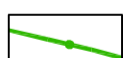

HRANICE

	hranice kraje = hranice okresu
	hranice řešeného území
	hranice katastrálního území
	hranice zastavěného území k 8.4. 2005
	hranice zastavitelných ploch


VODOVOD, KANALIZACE

STAV	NÁVRH	
		vodovod (XV)
		věžový vodojem (XV)
		čerpací stanice na vrtu HV2
		zemní vodojem
		kanalizace - gravitační stoka (XK)
		čistírna odpadních vod
		kanalizace - výtlačné potrubí (XK)
		kanalizace - čerpací stanice u jednotlivých objektů
		kanalizace - čerpací stanice s výtlakem (XK)
		kanalizace - čerpací stanice
		kanalizace - centrální čerpací stanice

ENERGETIKA

STAV	NÁVRH	
		nadzemní elektrické vedení VN včetně ochranného pásma - OP (XE)
		elektrická stanice s transformací včetně OP (XE)
		demontáž vedení VN
		vysokotlaký (VTL) plynovod
		ochranné pásmo VTL plynovodu
		bezpečnostní pásmo VTL plynovodu
		regulační stanice VTL/STL plynovodu
		středotlaký (STL) plynovod

RADIOKOMUNIKACE

STAV	NÁVRH	
		dálkový kabel
		rádioreléový paprsek

POZN: ● u všech návrhů technické infrastruktury je uvedeno jejich kódové označení

TATO PROJEKTOVÁ DOKUMENTACE NESMÍ BÝT ROZMNOŽOVÁNA A DÁLE VYUŽÍVÁNA BEZ PÍSEMNÉHO SOUHLASU SURPMO, a.s.			
ODPOVĚDNÝ PROJEKTANT	ODPOVĚDNÝ PROJEKTANT ČÁSTI	SPOLUPRÁCE	SURPMO, a.s. 110 00 Praha 1 Opletalova 1626/36
ZAKÁZKY	Ing.arch. Alena Koutová	kolktiv zpracovatelů	
OBJEDNATEL/POŘIZOVATEL	KRAJ	OBEC	Projektové středisko 500 03 Hradec Králové Třída ČSA 219
Obec Dolní Branná / Městský úřad Vrchlabí	Královéhradecký	Dolní Branná	Zakázkové číslo 03808814
DOLNÍ BRANNÁ ÚZEMNÍ PLÁN			ÚČELOVÝ STUPEŇ ÚPD
			FORMÁT
Výkres technické infrastruktury			PROFESE URB
			DATUM 09/08
			MĚŘÍTKO 1:5 000 ČÍSLO: 1.3.b.1.